



# Piano di Emergenza Comune di Sizzano

Provincia di Pavia

Carta di dettaglio del Rischio di Esondazione  
Località Casatico **Scenario ES\_01**

Scala grafica

Approvato con DCC n. .... del .././2017


Aggiornamento: OTTOBRE 2017

Dr. geologo Cristina Iarabek


## FASE DI PREALLARME


LEGENDA


ZONA DI PERICOLOSITA' PER ESONDAZIONE


 Possibile area di esondazione **Ee**

POTENZIALI BERSAGLI IN AREA DI RISCHIO


 fabbricato coinvolgibile: alto rischio (**3** n° civico)

 fabbricato coinvolgibile: medio rischio (**3** n° civico)


 fabbricato coinvolgibile: basso rischio (**3** n° civico)


 fabbricato potenzialmente isolato (**3** n° civico)

Viabilità coinvolgibile **Via Casatico, via dell'Oratorio**

Reti Tecnologica coinvolgibile 


STRUTTURE E SUPERFICI STRATEGICHE

 Area di Accoglienza (**A\_01**)


 Area di Attesa (**A\_09**)

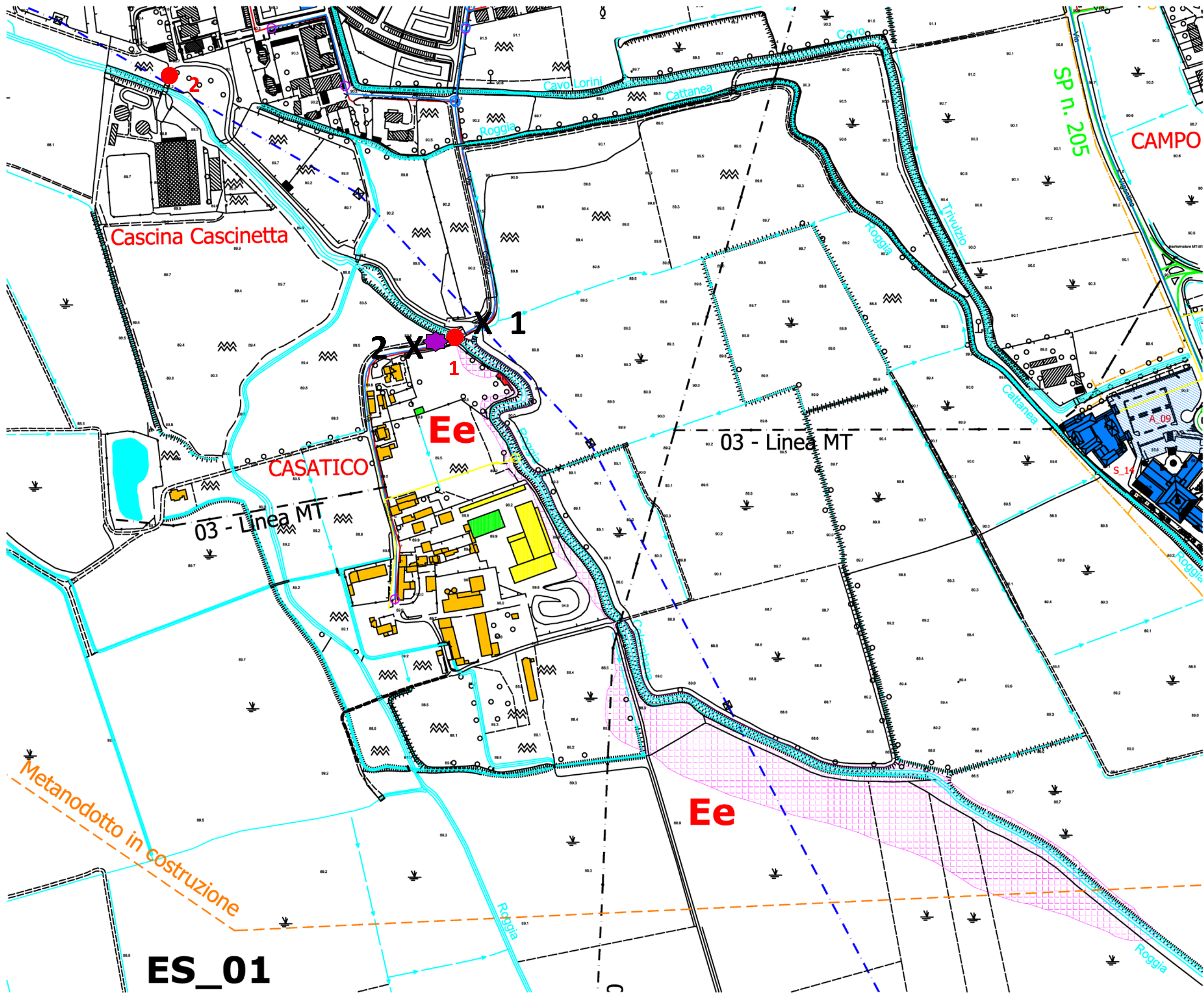
 STRUTTURA STRATEGICA (**S\_01**)

ATTIVITA' IN FASE DI ATTENZIONE

 **1** Punti di controllo idraulico

**X 1** Predisposizione di cancelli sulla viabilità

 Predisposizione protezione ingressi  
(traverse, sacchi di sabbia, ecc)



**ES\_01**